



**ИНВЕСТИЦИОННЫЙ ПАСПОРТ
МУНИЦИПАЛЬНОГО ОБРАЗОВАНИЯ
«НУКУТСКИЙ РАЙОН»**

п. Новонукутский – 2016 г.

СОДЕРЖАНИЕ ПАСПОРТА

Обращение мэра муниципального образования «Нукутский район»	4
ВИЗИТНАЯ КАРТОЧКА МО «НУКУТСКИЙ РАЙОН»	5
1. ОБЩИЕ СВЕДЕНИЯ	5
<i>Историческая справка</i>	5
<i>Климатические условия</i>	6
2. ГЕОГРАФИЧЕСКОЕ ПОЛОЖЕНИЕ, ПЛОЩАДЬ ТЕРРИТОРИИ	6
3. СТРАТЕГИЧЕСКИЙ ПЛАН РАЗВИТИЯ	7
4. СХЕМА ТЕРРИТОРИАЛЬНОГО ПЛАНИРОВАНИЯ	8
<i>Основные технико-экономические показатели</i>	8
<i>Система транспортных и инженерных коммуникаций</i>	8
<i>Приоритеты использования земельных ресурсов</i>	11
5. АДМИНИСТРАТИВНО-ТЕРРИТОРИАЛЬНОЕ УСТРОЙСТВО	11
6. ОРГАНЫ МЕСТНОГО САМОУПРАВЛЕНИЯ	12
<i>Мэр муниципального образования</i>	13
<i>Дума муниципального образования</i>	14
<i>Администрация муниципального образования</i>	15
<i>Заместители мэра муниципального образования</i>	17
<i>Устав муниципального образования</i>	17
<i>Перечень органов с контрольно-разрешительными функциями</i>	17
ИНВЕСТИЦИОННЫЙ ПОТЕНЦИАЛ МО «НУКУТСКИЙ РАЙОН»	19
7. ПРИРОДНО-РЕСУРСНЫЙ ПОТЕНЦИАЛ	19
8. ТРУДОВОЙ ПОТЕНЦИАЛ	22
9. ЭКОНОМИЧЕСКИЙ ПОТЕНЦИАЛ	24
<i>Промышленность</i>	24
<i>Сельское хозяйство</i>	26
<i>Торговля и услуги</i>	27
<i>Финансы и бюджет</i>	28
<i>Социальная сфера</i>	29
<i>Инвестиции</i>	31
<i>Рейтинг МО «Нукутский район»</i>	32
10. ИНФРАСТРУКТУРНЫЙ ПОТЕНЦИАЛ	33
<i>Транспортная система</i>	33
<i>Связь</i>	35
<i>Энергоснабжение</i>	37
11. ИНСТИТУЦИОНАЛЬНЫЙ ПОТЕНЦИАЛ	39
<i>Банковские организации</i>	39
<i>Гостиницы</i>	39
ИНВЕСТИЦИОННАЯ ПОЛИТИКА	39
12. НОРМАТИВНО-ПРАВОВАЯ БАЗА, РЕГУЛИРУЮЩАЯ ИНВЕСТИЦИОННУЮ ДЕЯТЕЛЬНОСТЬ НА ТЕРРИТОРИИ МО «НУКУТСКИЙ РАЙОН»	39
13. МУНИЦИПАЛЬНЫЕ ПРОГРАММЫ МО «НУКУТСКИЙ РАЙОН»	40
14. УСПЕШНО РЕАЛИЗОВАННЫЕ ИНВЕСТИЦИОННЫЕ ПРОЕКТЫ	41
15. ИНВЕСТИЦИОННЫЕ ПРОЕКТЫ, ДЛЯ РЕАЛИЗАЦИИ КОТОРЫХ НЕОБХОДИМЫ ИНВЕСТИЦИИ	41
16. РЕАЛИЗУЮЩИЕСЯ ИНВЕСТИЦИОННЫЕ ПРОЕКТЫ	43

Обращение мэра муниципального образования «Нукутский район»

Уважаемые инвесторы!

Муниципальное образование «Нукутский район» – территория с огромным ресурсным и производственным потенциалом, обладающая неограниченными возможностями для дальнейшего экономического и социального развития.

Руководство района, придавая огромное значение экономической стабильности, процветанию населения, обеспечению комфортных условий его проживания, ставит перед собой задачу по проведению активной деятельности, направленной на привлечение инвесторов, способных реализовать перспективные с точки зрения социально-экономического развития проекты.

Приоритетными направлениями развития экономики района являются сельское хозяйство, промышленность, строительство, развитие сферы услуг.

«Инвестиционный паспорт» муниципального образования «Нукутский район» Иркутской области представляет собой информационный материал, направленный на создание продуктивной основы диалога органов местного самоуправления и инвесторов. Он позволяет раскрыть уникальный инвестиционный потенциал и привлекательность инвестиционных ресурсов района, предсказуемость всех уровней власти и открытые, взаимовыгодные «правила игры».

Нукутский район открыт для новых серьезных проектов в различных сферах бизнеса. Мы готовы достойно встретить как отечественных, так и зарубежных инвесторов и предлагаем взаимовыгодные условия сотрудничества и всестороннюю поддержку в реализации привлекательных бизнес-идей от организационных основ до налоговых льгот. Мы готовы сделать все, чтобы потенциальным инвесторам было выгодно и комфортно работать и развивать свой бизнес на территории нашего района.

Добро пожаловать!

Будем рады принимать Вас и в качестве добрых гостей, и в качестве деловых партнеров. Надеемся, что наше сотрудничество будет взаимовыгодным, плодотворным и многогранным.

Мэр МО «Нукутский район»

С.Г. Гомбоев

ВИЗИТНАЯ КАРТОЧКА НУКУТСКОГО РАЙОНА

1. ОБЩИЕ СВЕДЕНИЯ

Муниципальное образование «Нукутский район» обладает богатым природно-ресурсным потенциалом, имеет удобное географическое положение. Район имеет ряд конкурентных преимуществ, среди которых основное место занимают:

- значительные запасы имеющихся полезных ископаемых: гипс, каменный уголь;
- минеральные воды с крепкими сульфидными хлорид – натриевыми рассолами с содержанием сероводорода;
- более 40 тыс. га пашни;
- лесные ресурсы;
- квалифицированный трудовой потенциал;
- водные ресурсы;
- рекреационные ресурсы.

Историческая справка

Постановлением Президиума ВЦИК от 29 января 1938 года из Аларского аймака Усть-Ордынского Бурят-Монгольского национального округа в самостоятельную территориальную единицу был выделен Нукутский аймак (центр - Нукуты), в состав которого вошло 7 сельсоветов: Больше-Еременский, Булутский, Васильевский, Зунгар-Быкотский, Ользойский, Тангутский, Шаховский. 10 сентября 1958 года Указом Верховного Совета СССР аймаки были переименованы в районы.

Весной 1962 года в стране началось укрупнение районов и создание производственных колхозно-совхозных территориальных управлений. Так, в декабре 1962 года в соответствии с решением ноябрьского Пленума ЦК и постановлением Иркутского обкома КПСС три района Усть-Ордынского Бурятского национального округа были упразднены, в том числе Нукутский район, который с его территорией включили в состав Аларского района.

Через 10 лет в соответствии с Указом Президиума Верховного Совета РСФСР от 1 апреля 1972 года Нукутский район как самостоятельная административная единица вновь стал существовать в Усть-Ордынском Бурятском национальном округе с центром в п. Новонукутский. Общая площадь района составляла 2,4 тыс. кв. км. Всего население на 1 января 1973 года – 16 548 человек. В состав района вошло 7 сельских советов:

Алтарикский, Новонукутский, Нукутский, Закулейский, Новоленинский, Хадаханский, Целинный - выделенных в результате разукрупнения из Аларского района, а также Первомайский сельсовет, выделенный из Усть-Удинского района решением Иркутского облисполкома от 30 мая 1972 года.

В последующем, в 1973 году, из Целинного сельсовета выделился и образовался Шаратский сельский совет. Из Новоленинского сельского совета выделился Харетский сельский совет.

16 апреля 2006 года состоялся референдум по объединению Иркутской области и Усть-Ордынского Бурятского автономного округа, в результате которого 1 января 2008 года Усть-Ордынский Бурятский автономный округ вошел в состав Иркутской области с особым статусом и был переименован в Усть-Ордынский Бурятский округ в соответствии с Федеральным Конституционным законом от 30 декабря 2006 года № 6-ФКЗ «Об образовании в составе Российской Федерации нового субъекта Российской Федерации в результате объединения Иркутской области и Усть-Ордынского Бурятского округа». Новый субъект Российской Федерации носит название «Иркутская область».

Климатические условия

По агроклиматическому районированию Нукутский район относится к сравнительно теплой, недостаточно увлажненной зоне с продолжительным безморозным периодом.

Климат резкоконтинентальный, с большим колебанием температуры в течение суток и по сезонам года. Самый холодный месяц – январь, средняя температура воздуха $22,5^{\circ}\text{C}$ с абсолютным минимумом $-50,5^{\circ}\text{C}$. Самый жаркий месяц – июль, средняя температура $+18,3^{\circ}\text{C}$ с абсолютным максимумом $+35,8^{\circ}\text{C}$. Среднегодовая температура – $2,2^{\circ}\text{C}$. Продолжительность безморозного периода 98 дней, вегетационного – 101 день. Средняя высота снежного покрова – 27 см.

В целом для района характерно наличие длительных весенних засух в апреле – мае. Господствующими являются ветры северно-западного направлений, достигающие скорости 15–16 м/сек., что приводит к развитию эрозии почв.

2. ГЕОГРАФИЧЕСКОЕ ПОЛОЖЕНИЕ, ПЛОЩАДЬ ТЕРРИТОРИИ



Нукутский район расположен в юго-западной части Иркутской области. На севере граничит с Балаганским районом, на юго-востоке - с Аларским, на юго-западе - с Заларинским и на западе - с Зиминским районами. На востоке омывается водами Братского водохранилища. Территория района компактной формы, несколько вытянута с северо-запада на юго-восток, пересекается заливом Братского водохранилища. Общая площадь территории района составляет 2400 кв.км.

Административный центр района - поселок Новонукутский. Расстояние до ближайшей железнодорожной станции Залари - 25 км, до областного центра - 247 км, до центра округа - 275 км.

3. СТРАТЕГИЧЕСКИЙ ПЛАН РАЗВИТИЯ

Концепция социально-экономического развития муниципального образования «Нукутский район» на период до 2020 года, утверждена решением Думы муниципального образования «Нукутский район» № 89 от 27 декабря 2010 года.

Программа комплексного социально-экономического развития муниципального образования «Нукутский район» на период с 2011 – 2017 годы, утверждена решением Думы муниципального образования «Нукутский район» № 91 от 27 декабря 2010 года.

Стратегической целью развития муниципального образования «Нукутский район» является обеспечение достойной и комфортной жизни его населения, создание благоприятного климата для развития бизнеса, улучшение социальной среды.

Для достижения поставленной цели решаются следующие задачи:

1. **Повышение уровня жизни населения** – снижение уровня бедности за счет усиления адресности социальной поддержки, стимулирования роста

оплаты труда на предприятиях, обеспечения уровня занятости трудоспособного населения;

2. Повышение качества жизни населения – разработка комплекса мер в сферах образования, здравоохранения, культуры, социального обеспечения, направленного на повышение качества предоставляемых услуг, совершенствование организации сферы обслуживания и обеспечение максимальной доступности ее объектов для жителей муниципального образования, доступности образования и культуры, эффективности сферы медицинского обслуживания;

3. Развитие инновационного потенциала, содействие внедрению инновационных технологий в реальном секторе экономики и отраслях социальной сферы;

4. Создание благоприятного инвестиционного климата – расширение внутренних финансовых источников инвестиций, создание благоприятных условий для притока прямых иностранных и отечественных инвестиций.

4. СХЕМА ТЕРРИТОРИАЛЬНОГО ПЛАНИРОВАНИЯ

Основные технико-экономические показатели

В феврале 2009 года Администрацией МО «Нукутский район» был проведен конкурс на выполнение работ по разработке документов территориального планирования, 16 февраля 2009 года подписан муниципальный контракт на разработку схемы территориального планирования МО «Нукутский район» с подрядной организацией ООО «Институт Ленгипрогор» (г. Санкт-Петербург).

Схема территориального планирования МО «Нукутский район» прошла стадию согласования согласно статье 21 Градостроительного Кодекса Российской Федерации.

25 декабря 2012 года на заседании Думы МО «Нукутский район» утверждена схема территориального планирования МО «Нукутский район».

Генеральные планы и правила землепользования и застройки (ПЗЗ) сельских поселений утверждены решениями дум сельских поселений в 2013 году.

Система транспортных и инженерных коммуникаций

Железнодорожный транспорт. По территории района проходит железнодорожный подъездной путь к заводу по производству гипсокартона в

п. Новонукутский. Подъездной путь находится в одном коридоре с автомобильной дорогой Залари – Жигалово и примыкает к станции Залари, расположенной на Транссибирской железнодорожной магистрали. Железнодорожный путь пересекает автомобильную дорогу Целинный – Нукуты, на которой устроен не охраняемый железнодорожный переезд.

Интенсивность движения грузовых поездов незначительная – 13-14 вагонов в сутки.

Автомобильные дороги и сеть общественного пассажирского транспорта. Общая протяженность автомобильных дорог в границах района составляет 310,658 км. Дороги регионального значения – 53,529 км., дороги местного значения – 257,129 км. Все автомобильные дороги имеют твердое покрытие дорожного полотна. Плотность автомобильных дорог с твердым покрытием – 129,4 км/1000 км².

Основной дорогой района является дорога регионального значения Залари - Жигалово IV технической категории, которая проходит по территории Заларинского, Нукутского, Балаганского, Усть-Удинского и Жигаловского районов и обеспечивает транспортно-экономические связи этих районов между собой, а также с дорогой федерального значения «Байкал» и железнодорожной станцией Залари на Транссибирской железнодорожной магистрали. Дорога играет важную роль в освоении Ковыктинского газоконденсатного месторождения и развитии лесного и сельского хозяйства. Ограничением для развития транспортного коридора по данной дороге является отсутствие мостового перехода через р. Ангара в районе Балаганска, связь населенных пунктов осуществляется по паромной переправе, круглогодичный проезд отсутствует.

К дороге регионального значения Залари - Жигалово примыкает сеть автодорог местного значения, обслуживающая внутрирайонные связи.

Для обеспечения транспортной доступности зоны отдыха «Солнечный берег Мельхитуя» предусматривается строительство автомобильной дороги Мельхитуй – р. Мельхитуй – зона отдыха «Солнечный берег Мельхитуя» протяженностью 12,2 км.

Поскольку район обладает достаточно развитой сетью автомобильных дорог, обеспечивающей рациональную транспортную связь населенных пунктов района между собой, дополнительных мер по увеличению протяженности сети (за исключением вышеперечисленных) не предусматривается.

Также считается необходимым на протяжении всего срока действия Схемы территориального планирования проведение плановых ремонтов, капитальных ремонтов автомобильных дорог общего пользования со значительным износом дорожного полотна.

На дальнейших стадиях проектирования в соответствии с Федеральным законом от 08.11.2007 года № 257-ФЗ (ст. 26, п.2) необходимо обеспечить придорожные полосы в следующих размерах:

- 1) 50 метров – для автомобильных дорог III – IV категорий;
- 2) 25 метров – для автомобильных дорог V категории.

Развитие сети автомобильных дорог также связано с улучшением состояния искусственных сооружений на автомобильных дорогах общего пользования, находящихся в неудовлетворительном состоянии, и включает проведение капитального либо планово-предупредительного ремонта следующих объектов:

- мосты 32км+300, 34км+243 на автомобильной дороге Залари – Жигалово;
- мост 14км+595 на автомобильной дороге Тангуты – Куйта.

Развитие сети автомобильных дорог местного значения (капитальный ремонт) будет стимулировать организацию новых пассажирских автобусных маршрутов, протяженность которых к концу расчетного срока планируется увеличить на 20%. Схемой выделены рекомендуемые направления развития маршрутной сети:

Открытие новых маршрутов:

- Новонкутский – Заречный – Саган-Жалгай – Макарьевская – Кирилловская;
- Новонкутский – Закулей – Мельхитуя – зона отдыха «Солнечный берег Мельхитуя» (до зоны – сезонно).

Продление существующих маршрутов:

- Новонкутский – Хадахан с заездом в Хамкар;
- Новонкутский – Большебаяновская продлить до д. Побединская;
- Иркутск – Первомайское с периодическим заездом в п. Дружный.

Для улучшения обслуживания населения общественным транспортом, в каждом населенном пункте, либо на автомобильной дороге, относительно которой населенный пункт находится в пешеходной доступности, предлагается организовать оборудованные остановочные пункты.

У зоны отдыха «Солнечный берег Мельхитуя» и детского лагеря «Березка» предусматривается организация мест для стоянки автобусов.

Воздушный транспорт. Проектом предлагается развитие малой авиации путем строительства вертолетной площадки в п. Новонукутский.

Водный транспорт. В сфере создания инфраструктуры для развития речного транспорта, туризма проектом предлагается реконструкция причалов для маломерных судов в с. Первомайское, с. Хадахан с устройством лодочных станций.

Приоритеты использования земельных ресурсов

Приоритетами использования земельных ресурсов МО «Нукутский район» являются:

– выделение земель под одноэтажные многоквартирные и индивидуальные жилые дома по программе «Молодым семьям – доступное жилье»; «Устойчивое развитие сельских территорий на 2014-2017 годы и на период до 2020 года»;

– строительство туристических, рекреационных и спортивно-оздоровительных объектов;

– выделение земель для многофункциональной общественно-деловой застройки под объекты социальной сферы;

– выделение земель в центре сельских поселений для размещения объектов торговли, общественного питания и бытового обслуживания;

– выделение земель под объекты и сооружения сельскохозяйственного производства, для ведения крестьянского (фермерского) хозяйства и личного подсобного хозяйства;

– выделение земель под объекты инженерно-транспортной инфраструктуры; земель специального назначения; земель лесохозяйственного использования и озеленения специального назначения.

5. АДМИНИСТРАТИВНО-ТЕРРИТОРИАЛЬНОЕ УСТРОЙСТВО

В состав района входит 10 муниципальных образований (сельских поселений) на территории которых расположено 37 населенных пунктов. Административным центром Нукутского района является поселок Новонукутский.

По состоянию на 01.01.2016 года численность постоянного населения района составляла 15 686 чел.

Контактные данные администраций муниципальных образований (сельских поселений) Нукутского района

№ п/п	Наименование сельского поселения	Административный центр	Ф.И.О. главы сельского поселения	Контактный телефон
1	Муниципальное образование «Алтарик»	с. Алтарик	Горохова Валентина Ивановна	8 (39549) 94241
2	Муниципальное образование «Закулей»	с. Закулей	Иринцеева Аделия Дорофеевна	8 (39549) 92141
3	Муниципальное образование «Новоленино»	с. Новоленино	Федоров Владимир Германович	8 (39549) 93231
4	Муниципальное образование «Новонукутское»	п. Новонукутский	Кархова Ольга Николаевна	8 (39549) 21657
5	Муниципальное образование «Нукуты»	с. Нукуты	Тапхаров Виктор Геннадьевич	8 (39549) 96343
6	Муниципальное образование «Первомайское»	с. Первомайское	Кудак Александр Игоревич	8 (39549) 97209
7	Муниципальное образование «Хадахан»	с. Хадахан	Атутова Марина Геннадьевна	8 (39549) 94425
8	Муниципальное образование «Хареты»	с. Хареты	Замбалова Лариса Сергеевна	8 (39549) 95712
9	Муниципальное образование «Целинный»	п. Целинный	Дебенев Николай Анцифирович	8 (39549) 95287
10	Муниципальное образование «Шаратское»	с. Тангуты	Табанакон Владимир Семенович	8 (39549) 95646

6. ОРГАНЫ МЕСТНОГО САМОУПРАВЛЕНИЯ

К органам местного самоуправления муниципального образования «Нукутский район» относятся:

- мэр МО «Нукутский район» - глава муниципального образования;
- Дума МО «Нукутский район» - представительный орган МО «Нукутский район»;
- Администрация МО «Нукутский район» (районная администрация) - исполнительно-распорядительный орган МО «Нукутский район»;
- Контрольно-счетная комиссия МО «Нукутский район» - контрольный орган;
- избирательная комиссия МО «Нукутский район».

Мэр муниципального образования

Мэр муниципального образования «Нукутский район» – глава района, является высшим должностным лицом муниципального района, наделенный согласно Устава муниципального образования «Нукутский район» собственными полномочиями по решению вопросов местного значения, возглавляющий деятельность по осуществлению местного самоуправления на территории муниципального образования «Нукутский район». Мэр района избирается жителями района на муниципальных выборах на основе равного, всеобщего и прямого избирательного права при тайном голосовании, сроком на пять лет. Мэр района действует в пределах полномочий, определенных законодательством, Уставом муниципального образования «Нукутский район» и правовыми актами Думы муниципального образования «Нукутский район».

Мэр муниципального образования «Нукутский район» - Гомбоев Сергей Геннадьевич



Родился 28 октября 1967 г. в с. Татхал-Онгой в семье коренных жителей Нукутской земли.

После окончания Новонукутской средней школы работал в совхозе «Унгинский» шофером. В 1985-1987 гг. служил в рядах Советской Армии. После демобилизации вернулся в родное хозяйство и работал механизатором. По направлению хозяйства в 1988 году поступил в Иркутский сельскохозяйственный институт на экономический факультет по специальности «Экономика и управление в отраслях агропромышленного

комплекса».

С 1993 по 2003 гг. работал в Налоговой службе Нукутского района. Прошел путь от налогового инспектора до руководителя службы.

В 2000 году был назначен заместителем руководителя налоговой инспекции Усть-Ордынского Бурятского автономного округа – советником налоговой службы II ранга. 7 декабря 2003 года был избран главой администрации МО «Новонукутское». Население оценило такие качества Сергея Геннадьевича, как энергичность, инициативность, ответственность, порядочность. В декабре 2004 года избран главой администрации Нукутского района, в этой должности работает по сей день.

С 2006 года является секретарем Нукутского местного отделения Всероссийской политической партии «ЕДИНАЯ РОССИЯ». В этом же году избран председателем Ассоциации «Совет муниципальных образований Усть – Ордынского Бурятского автономного округа». В 2007 году был избран председателем Усть - Ордынского регионального отделения Общероссийской общественной организации «Всероссийский Совет местного самоуправления».

Решением расширенного заседания Совета Ассоциации муниципальных образований Иркутской области от 28 сентября 2009 года избран заместителем председателя Совета некоммерческой организации «Ассоциация муниципальных образований Иркутской области».

Делегат XI Съезда Всероссийской политической партии «ЕДИНАЯ РОССИЯ», который состоялся 21 ноября 2009 года в г. Санкт-Петербурге.

22 октября 2009 года решением экспертной комиссии Гомбоев Сергей Геннадьевич признан победителем Всероссийского конкурса «Лучший муниципальный служащий».

Дума муниципального образования

Дума муниципального образования «Нукутский район» является представительным органом местного самоуправления муниципального образования «Нукутский район». Районная Дума состоит из пятнадцати депутатов, избираемых по одномандатным избирательным округам населением района. Районная Дума избирается сроком на пять лет. Организацию деятельности районной Думы осуществляет ее Председатель, избираемый из числа депутатов тайным голосованием.

Председателем Думы МО «Нукутский район» является Баторов Константин Маратович – п. Новонукутский, ул. Ленина, 26, каб. 1.1, тел. 8 (39549) 21595.

Заместителем председателя районной Думы является Логинова Инна Юрьевна - п. Новонукутский, ул. Ленина, 26, каб. 1.1, тел. 8 (39549) 21595.

**Председатель Думы МО «Нукутский район» 6-го созыва – Баторов
Константин Маратович**



Родился 12 июня 1967 г. в с. Нукуты Нукутского района Иркутской области.

Образование: Окончил Иркутский государственный педагогический институт в 1993 г. по специальности «История».

С 1985 по 1987 гг. служил в рядах Советской Армии. На период с 1988 по 1993 гг. приходится период учебы в Иркутском государственном педагогическом институте.

В 1993 г. назначен учителем истории в Нукутскую среднюю школу.

В 1997 г. переведен на должность директора в Новонукутскую среднюю школу. В 2004 г. назначен председателем управления по социальной политике в государственное учреждение «Администрация Нукутского района». В 2005 г.- назначен начальником отдела образования в муниципальное учреждение «Администрация Нукутского района». С 2011 г. директор ООО «Промавто» по настоящее время. Женат, имеет троих детей.

Администрация муниципального образования

Администрация района (исполнительно-распорядительный орган муниципального района) осуществляет полномочия по решению вопросов местного значения, а также отдельные государственные полномочия, переданные органам местного самоуправления федеральными законами и законами Иркутской области.

Структура администрации района утверждается Думой района по представлению мэра района.

Лица, осуществляющие службу на постоянной основе на муниципальных должностях в Администрации района, с установленным кругом обязанностей по обеспечению полномочий органов местного самоуправления и их должностных лиц, являются муниципальными служащими.

Администрация муниципального образования «Нукутский район»

№	Должность	Ф.И.О.	№ телефона
1	Мэр муниципального образования «Нукутский район»	Гомбоев Сергей Геннадьевич	21-1-47
2	Первый заместитель мэра муниципального образования «Нукутский район»	Акбашев Тимур Рашидович	21-8-40

3	Заместитель мэра муниципального образования «Нукутский район» по социальным вопросам	Хойлова Мария Петровна	21-8-74
4	Управляющий делами Администрации муниципального образования «Нукутский район»	Андреева Валентина Павловна	21-2-46
5	Председатель МКУ «Комитет по управлению муниципальным имуществом муниципального образования «Нукутский район»	Баертуев Александр Тарасович	21-2-18
6	Начальник отдела по архитектуре, строительству и ЖКХ Администрации муниципального образования «Нукутский район»	Андрианов Сергей Валерьевич	21-1-50
7	Вр.и.о. начальника управления экономического развития и труда Администрации муниципального образования «Нукутский район»	Платонова Надежда Анатольевна	22-2-38
8	Начальник МКУ «Финансовое управление администрации муниципального образования «Нукутский район»»	Иванова Наталья Афанасьевна	22-1-61
9	Начальник МКУ «Отдел культуры администрации муниципального образования «Нукутский район»	Жураховская Любовь Николаевна	21-9-33
10	Начальник отдела сельского хозяйства Администрации муниципального образования «Нукутский район»	Геленкенов Александр Сергеевич	21-9-35
11	Начальник организационного отдела Администрации муниципального образования «Нукутский район»	Карпека Ольга Петровна	21-2-17
12	Начальник МКУ «Управление образования Администрации муниципального образования «Нукутский район»	Шаракшинова Екатерина Семеновна	21-8-04
13	Начальник отдела финансового обеспечения Администрации муниципального образования «Нукутский район»	Зангеева Ульяна Павловна	21-5-55
14	Вр.и.о. начальника отдела по молодежной политике и спорту Администрации муниципального образования «Нукутский район»	Хадаханова Анастасия Георгиевна	21-1-55

Адрес Администрации: 669401, п. Новонукутский, ул. Ленина, 26

Приемная: 8 (39549) 21146

Сайт Администрации: <http://nukut.irkobl.ru>

Заместители мэра муниципального образования

1) Акбашев Тимур Рашидович - первый заместитель мэра МО «Нукутский район»

Курируемые подразделения и специалисты:

- Комитет по управлению муниципальным имуществом;
- Управление экономического развития и труда;
- Отдел архитектуры, строительства и ЖКХ;
- Главный специалист по ГО и ЧС;
- Консультант административной комиссии.

2) Хойлова Мария Петровна - заместитель мэра МО «Нукутский район» по социальным вопросам

Курируемые подразделения и специалисты:

- Управления образования;
- Отдел культуры;
- Отдел по молодежной политике и спорту;
- Консультант КДН.

Устав муниципального образования

Устав муниципального образования «Нукутский район», утвержден решением Думы МО «Нукутский район» от 03.09.2010 г. № 55 (в редакции решений Думы МО «Нукутский район» от 29.04.2011 г. № 35, от 20.12.2011 г. № 93, от 26.09.2012 г. № 58, от 31.01.2013 г. № 2, от 05.09.2013 г. № 56, от 28.03.2014 г. № 20, от 06.03.2015 г. № 9, от 24.12.2015 г. № 70)

Перечень органов с контрольно-разрешительными функциями

Контрольно-счетная комиссия муниципального образования «Нукутский район» является постоянно действующим органом внешнего финансового контроля, образуемый Думой муниципального образования «Нукутский район» подотчетный ей.

Состав контрольно-счетной комиссии муниципального образования «Нукутский район» (п. Новонукутский, ул. Ленина, 26, тел. 8 (39549) 22153):

1. председатель контрольно-счетной комиссии - Николаева Марина Александровна;

2. аудитор - Башарова Нина Васильевна.

Основными полномочиями Контрольно-счетной комиссии являются:

- контроль за исполнением местного бюджета;

- экспертиза проектов местного бюджета;
- внешняя проверка годового отчета об исполнении местного бюджета;
- организация и осуществление контроля за законностью, результативностью (эффективностью и экономностью) использования средств местного бюджета, а также средств, получаемых местным бюджетом из иных источников, предусмотренных законодательством Российской Федерации;
- контроль за соблюдением установленного порядка управления и распоряжения имуществом, находящимся в муниципальной собственности, в том числе охраняемыми результатами интеллектуальной деятельности и средствами индивидуализации, принадлежащими муниципальному образованию «Нукутский район»;
- оценка эффективности предоставления налоговых и иных льгот и преимуществ, бюджетных кредитов за счет средств местного бюджета, а также оценка законности предоставления муниципальных гарантий и поручительств или обеспечения исполнения обязательств другими способами по сделкам, совершаемым юридическими лицами и индивидуальными предпринимателями за счет средств местного бюджета и имущества, находящегося в муниципальной собственности;
- финансово-экономическая экспертиза проектов муниципальных правовых актов (включая обоснованность финансово-экономических обоснований) в части, касающейся расходных обязательств муниципального образования «Нукутский район», а также муниципальных программ;
- анализ бюджетного процесса в муниципальном образовании «Нукутский район» и подготовка предложений, направленных на его совершенствование;
- подготовка информации о ходе исполнения местного бюджета, о результатах проведенных контрольных и экспертно-аналитических мероприятий и представление такой информации в Думу района и мэру района;
- участие в пределах полномочий в мероприятиях, направленных на противодействие коррупции;
- иные полномочия в сфере внешнего муниципального финансового контроля, установленные федеральными законами, законами Иркутской области, Уставом муниципального образования «Нукутский район» и решениями Думы района.

ИНВЕСТИЦИОННЫЙ ПОТЕНЦИАЛ МО «НУКУТСКИЙ РАЙОН»

7. ПРИРОДНО-РЕСУРСНЫЙ ПОТЕНЦИАЛ

Минерально-сырьевые ресурсы Нукутского района представлены месторождениями кирпичных глин, гипса, месторождением соли, каменного угля и месторождением минеральных вод.

Кирпичные глины. На территории района выявлено 2 месторождения: Заларинское и Нукутское.

Заларинское месторождение расположено в 0,8 км. от железнодорожной станции Залари и связано с ней дорогой. В геологическом строении месторождения принимают участие лессовидные четвертичные суглинки, залегающие сплошным покровом мощностью 3,0 – 4,8 м. (в среднем 3,6 м.) непосредственно под почвенно-растительным слоем мощностью 0,3 – 0,7 м. Суглинки относятся к умеренно-пластичным и имеют огнеупорность 1200⁰. Пригодны для производства кирпича и черепично-гончарных изделий. Балансовые запасы на 01.01.1970 г. по категории С₁ – 989 тыс. м³. Прирост запасов возможен. Месторождение не разрабатывается.

Нукутское месторождение расположено в 3 км к западу от с. Нукуты, в 34 км. северо-восточнее от железнодорожной станции Залари. Полезная толща представлена залежью четвертичных суглинков, подстилаемой супесями и песками. Мощность залежи 3,7 – 7,0 м., средняя – 5,91 м. Вскрышная порода представлена почвенно-растительным слоем мощностью 0,2 - 0,6 м., в среднем 0,35 м. Суглинки относятся к умеренно- и среднепластичному сырью (число пластичности 11,1 – 21,9) с малой чувствительностью к сушке. Суглинки в естественном виде пригодны для производства обыкновенного строительного кирпича. Месторождение не обводнено. Балансовые запасы на 01.01.1970 г. по категории А – 354 тыс. м³. Дальнейший прирост запасов возможен. Месторождение эксплуатировалось кирпичным заводом.

Гипс. Хайтинское месторождение расположено в 14 км. к северо-востоку от железнодорожной станции Тыреть. В геологическом строении месторождения принимают участие отложения верхнего кембрия и рыхлые четвертичные образования. Полезная толща представлена двумя пластами гипса, залегающими почти горизонтально среди мергелистых аргиллитов верхнего кембрия. Пласт «Тройной» состоит из 2 - 4 слоев гипса мощностью от 0,1 - 0,6 м. до 0,5 - 1,3 м. каждый. Суммарная мощность пачки слоев гипса

0,95 – 2,3 м., в среднем 1,6 м. Гипс белый, мелкокристаллический, массивный. Пласт «Толстый» залегает на 21 - 23 м. стратиграфически ниже пласта «Тройной» и представлен одним слоем гипса мощностью 0,75 - 3,5 м., в среднем – 1,36 м. Гипс белый, серый и водянопрозрачный, мелкокристаллический, массивный. Вскрышные породы представлены почвенно-растительным слоем, суглинками и аргиллитами. Мощность вскрыши изменяется от 0,1 до 14 м., составляя в среднем над пластом «Тройным» 5,8 м., «Толстым» - 5,0 м. В гипсе обоих пластов содержатся мелкие включения аргиллитов, прослойки и прожилки селенита мощностью до 3 - 5 см. Гипсовый камень месторождения пригоден для получения строительного гипса первого и второго сортов по ГОСТ 125-41. Месторождение не обводнено. Балансовые запасы на 01.01.1970 г. по категории А+В+С – 1086 тыс. т, в том числе по категориям А+В – 475 тыс. т. Перспективы прироста запасов ограничены. В 1959 г. месторождение разрабатывалось промартелью, за период эксплуатации добыто 88 тыс. т. гипса. В настоящее время месторождение законсервировано.

Заларинское месторождение расположено в 20 км. к северо-востоку от железнодорожной станции Залари. Рекой Залари оно разделено на два участка: правобережный - Центральный и левобережный – Северный. В геологическом строении месторождения принимают участие рыхлые четвертичные образования и отложения верхнего и нижнего кембрия. Полезная толща приурочена к нижней части пачки водорослевых доломитов нижнего кембрия и представлена двумя пластами гипса, залегающими почти горизонтально и разделенными прослоем доломитов мощностью 2 - 6 м. На Центральном участке средняя мощность первого пласта составляет 12,0 м. (от 4,5 до 20,8 м.). Мощность второго пласта изменяется от 1,2 до 9,05 м., средняя – 7,6 м. На Северном участке мощность первого пласта составляет 9,3 – 17,7 м., средняя 16 м. Второго пласта 4,1 – 8,3 м., в среднем 5,2. Гипс первого пласта в значительной степени закарстован, поверхностный карст на Центральном участке достигает 35 %, на Северном – 10 %, внутренний карст составляет 3 %. Вскрышные породы представлены почвенно-растительным слоем, песчано-глинистыми отложениями, аргиллитами верхнего кембрия и окремненными доломитами нижнего кембрия. Мощность вскрыши на Центральном участке изменяется от 3,5 до 29,5 м. и в среднем составляет 15,3 м., на Северном участке 9,2 – 46,3 м., в среднем 29,2 м. Гипс обоих пластов серого цвета, местами монолитный, местами сильно трещиноватый с тонкими прослоями доломитов и аргиллитов и небольшими участками

ангидрита. Трещины обычно заполнены глинистым материалом. Установлена пригодность гипсового камня месторождения для получения строительного гипса первого и второго сортов. Гидрогеологические условия месторождения характеризуются наличием двух водоносных горизонтов в нижнекембрийских отложениях и водоносного горизонта в аллювиальных отложениях долины реки Залари. Балансовые запасы на 01.01.1970 г. по категориям А+В+С₁ составляют 36 762 тыс.т., в том числе 22 302 тыс.т. по категориям А+В. Запасы утверждены в 1961 г. Прогнозные запасы оцениваются 685 млн. т. Месторождение Центральный эксплуатируется с 1958 г. Заларинский рудник – основное предприятие, которое обеспечивало гипсовым камнем, пригодным для производства вяжущих материалов, цементные заводы Западной и Восточной Сибири и Дальнего Востока, Красноярский комбинат стройматериалов, Ангарский завод гипсовых изделий и др. предприятия.

Куретское месторождение гипса находится на правом склоне сухой пади Куреты, в 26 км. на северо-восток от станции Залари. Месторождение гипса приурочено к отложениям нижней подсветы верхнего кембрия. Пласты гипса мощностью 2 м. выходят на поверхность. Гипс белый, мелкозернистый, очень плотный. Гипс может быть использован для производства алебастра.

Уголь. Нукутское месторождение угля расположено на водоразделе рек Залари и Унги, в районе с. Татхал - Онгой. В Черемховской свите прослеживается три угольных пласта, из них только один (средний) имеет промышленное значение, два других (верхний и нижний) имеют нерабочую мощность. Глубина залегания пласта рабочей мощности меняется в пределах от 15 до 45 м., мощность от 1 до 3,2 м., в среднем 1,8 м. Залегание пласта слабоволнистое. Пласт угля сложен гумусовыми каменными углями. По качеству они относятся к среднезольным, малосернистым и достаточно калорийным энергетическим углям. Месторождение имеет местное значение. На 01.01.1959 г. запасы угля составляли по категории А+В 1651 тыс. т., по категории С – 1044 тыс. т., по категории А₂+В+С₁ – 26 - 95 тыс. т.

Поваренная (каменная) соль. Нукутское месторождение находится в районе с. Нукуты. Месторождение связано с нижнекембрийскими отложениями. Глубина залегания пластов соли колеблется от 629 до 1852 м. Каменная соль белая, густо-розовая, серая, крупнокристаллическая. Ориентировочно запасы месторождения составляют 6300 млн. т. на 1км² площади.

Нукутское месторождение минеральных вод. Месторождение разведано в период 1968- 1974 гг. Является единственным в азиатской части России месторождением сульфидных подземных вод, аналогом которого является сочинская «Мацеста». Месторождение комплексное. Здесь развиты и выведены на поверхность:

- крепкие сульфидные и хлоридные натриевые рассолы с минерализацией 54 - 70 г/дм³;

- воды средней минерализации – 3 - 4 г/дм³;

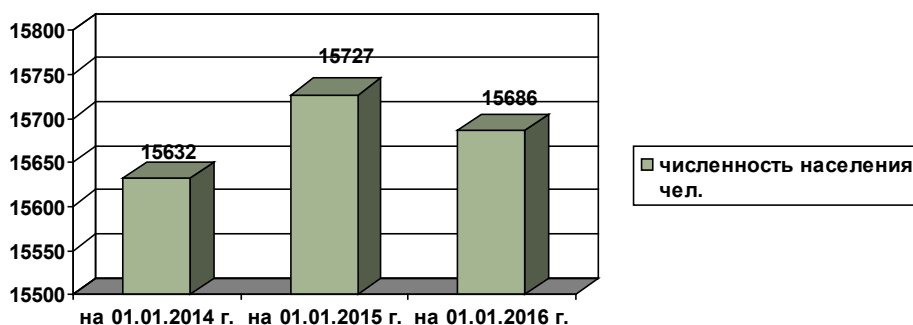
- сульфатные магниево-кальциевые воды с минерализацией до 3 г/дм³.

Первые два типа вод эксплуатируются самоизливом из скважин.

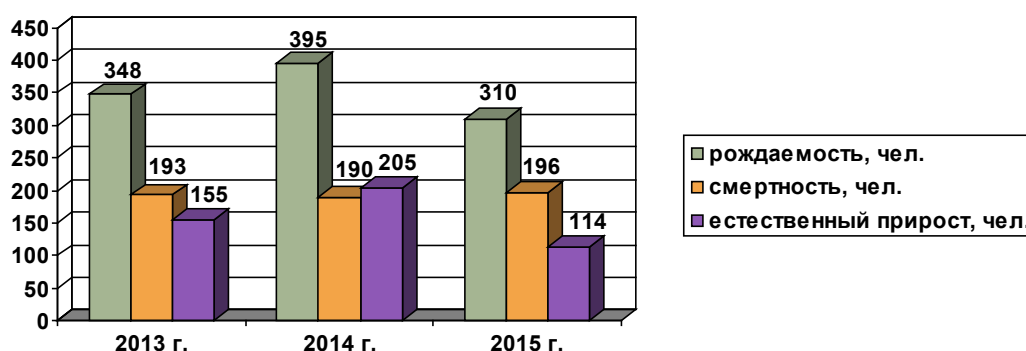
Сульфидные и хлоридные рассолы сложного газового состава. Из микрокомпонентов в рассолах обнаружены: литий, стронций, бром. В пробах обнаружены сульфатредуцирующие бактерии, что свидетельствует о современной генерации сероводорода. Растворы могут использоваться при лечении сердечнососудистой системы, опорно-двигательного аппарата. Растворы обладают высокой агрессивностью по отношению к металлическим конструкциям.

8. ТРУДОВОЙ ПОТЕНЦИАЛ

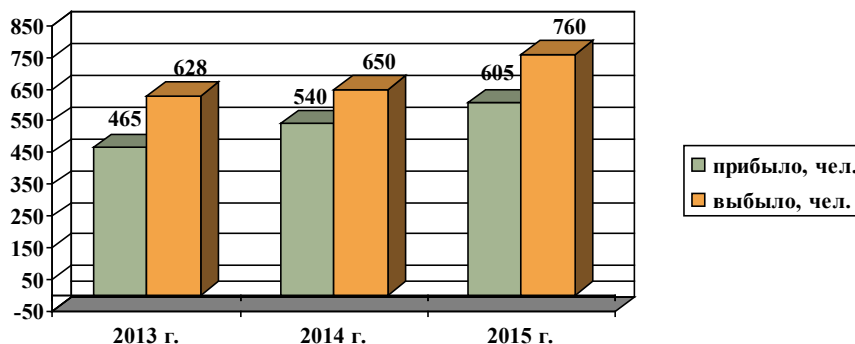
Постоянная численность населения района по состоянию на 01.01.2016 г. составила 15 686 человек.



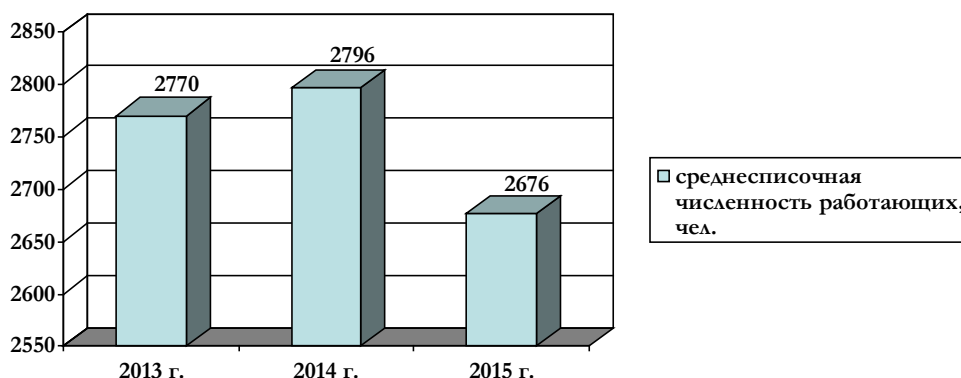
Как и в предыдущие годы отмечается естественный прирост населения, в 2015 г. он составил 114 человек.



За 2015 г. в Нукутский район на постоянное место жительства прибыло 605 человек, выбыло – 760 человек. Механическая убыль населения за этот период составила 155 человек, что на 41,0% больше, чем за соответствующий период прошлого года. В 2015 г. по сравнению с предыдущим годом число прибывших увеличилось на 65 человек (на 12,0%), число выбывших увеличилось на 110 человек (на 16,9%).



Среднесписочная численность занятых на предприятиях района в 2015 г. составила 2 676 человек, что на 120 человек ниже уровня 2014 г.



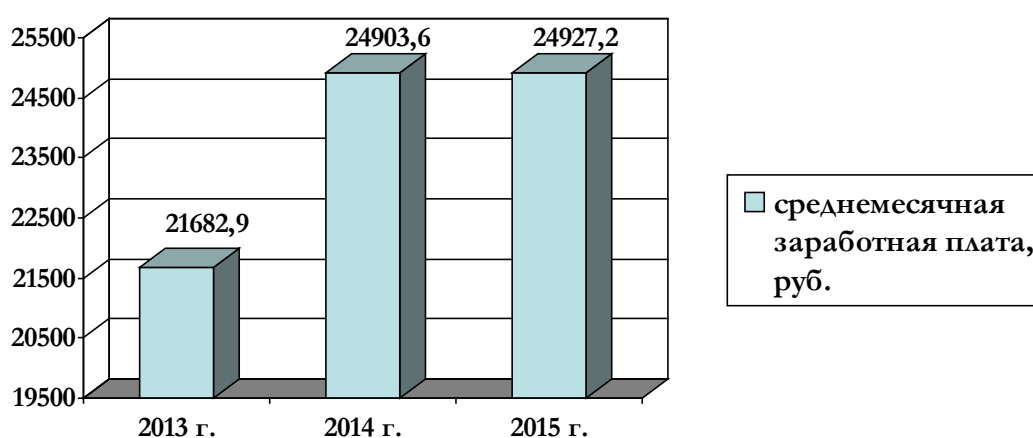
Снижение численности работников затронуло такие виды экономической деятельности, как «обрабатывающие производства» (11,4%), «предоставление прочих коммунальных, социальных и персональных услуг» (12,5%).

Численность официально зарегистрированных безработных граждан на 01.01.2016 года составила 187 человек, в том числе 187 граждан, обратившихся с целью поиска работы. Из них 187 безработных граждан.

Трудоустроено, направлено на профобучение и снято с учета 436 человек. Уровень зарегистрированной безработицы на 01.01.2016 года составил 2,4%.

Основным фактором, влияющим на рынок труда, остается несбалансированность спроса и предложения на рабочую силу, недостаточное количество высококвалифицированных кадров.

В 2015 г. среднемесячная заработная плата на предприятиях района составила 24 927,2 рублей. Наибольшие размеры заработной платы сложились у работников следующих видов экономической деятельности: «государственное управление и обеспечение военной безопасности, обязательное социальное обеспечение» - 37 406,7 руб., «обрабатывающие производства» - 36 895,4 руб., «производство и распределение электроэнергии, газа и воды» – 35 421,1 руб. Среднемесячная заработная плата работников здравоохранения и предоставления социальных услуг составила – 20 859,4 руб., работников образования – 19 650,4 руб., работников культуры – 24 627,1 руб.

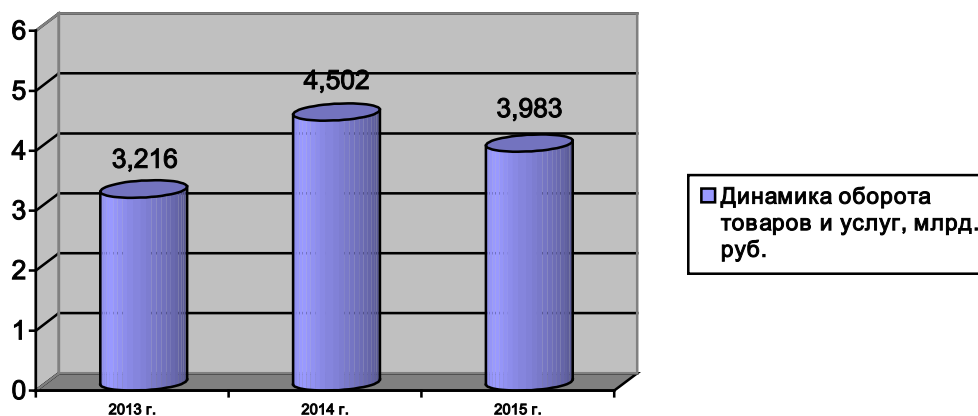


Среднедушевой денежный доход в 2015 г. составил 9 374,9 руб. По состоянию на 01.01.2016 г. в МО «Нукутский район» отсутствует задолженность по выплате заработной платы.

9. ЭКОНОМИЧЕСКИЙ ПОТЕНЦИАЛ

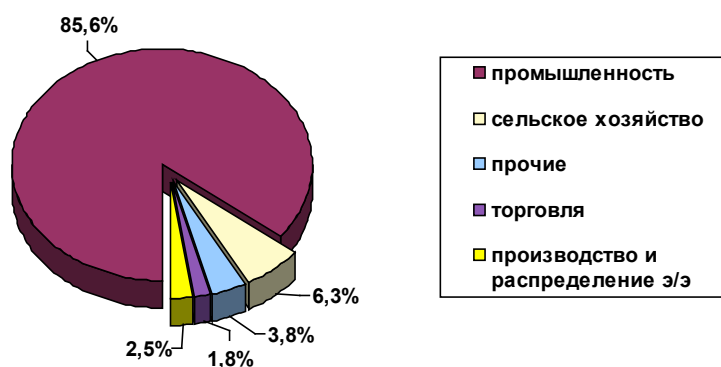
Промышленность

По итогам 2015 года оборот товаров и услуг в организациях и на предприятиях Нукутского района составил 3,983 млрд. рублей или 88,5% в сравнении с аналогичным периодом 2014 года.



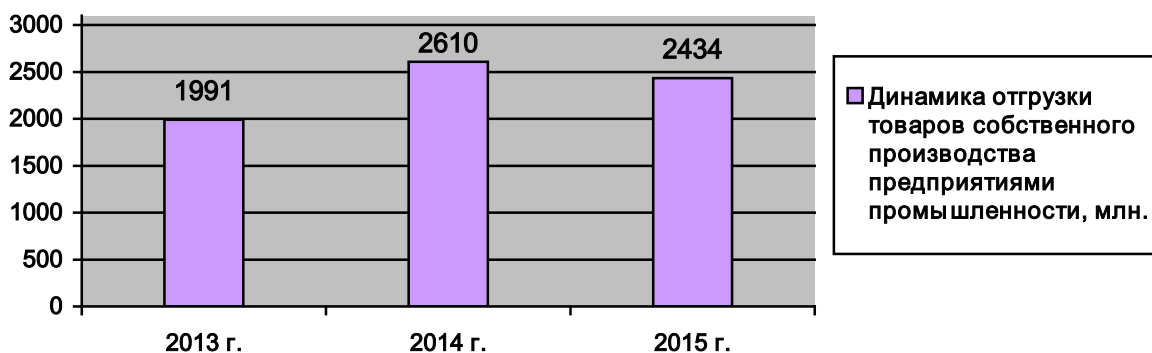
Индекс промышленного производства по району составил 86,8% (в 2014 году – 95,6%). По прежнему, основное влияние на уровень индекса оказывает деятельность ООО «КНАУФ ГИПС БАЙКАЛ» («производство гипсокартонных листов и сухих смесей»). Так замедление темпов производства производимой ООО «КНАУФ ГИПС БАЙКАЛ» продукции в сравнении с аналогичным периодом 2014 года, связанное с кризисным состоянием реальной экономики страны в целом. По данным предприятия в отчетном периоде по сравнению с уровнем прошлого года произошло снижение добычи гипса на 13,7% до 656 тыс. тонн и объема производства гипсокартонных листов на 14,0% до 19 761 тыс. кв. метров.

Структура отгруженной продукции по отраслям



Промышленность остаётся ведущей отраслью экономики района и основным источником доходов бюджета.

За 2015 год объём отгруженных товаров, выполненных работ и оказанных услуг собственного производства составил 2,433 млрд. рублей или 93,2% по сравнению с аналогичным периодом прошлого года.

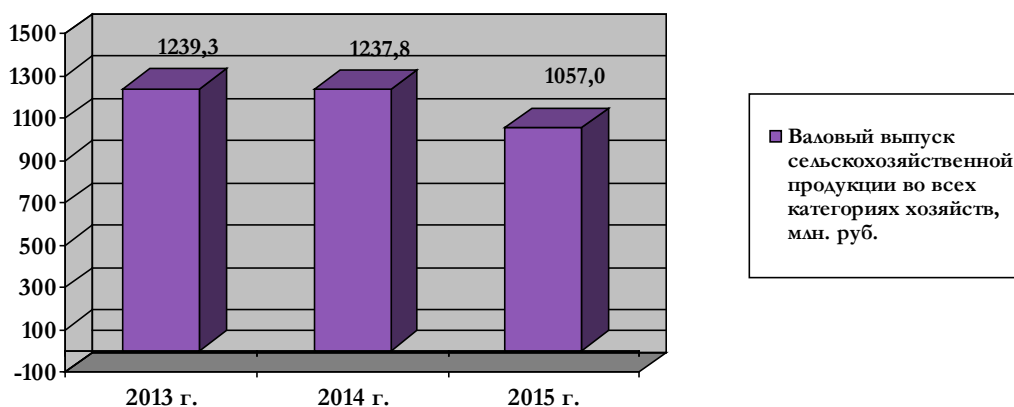


В планах ведущих промышленных предприятий – дальнейшая модернизация производства, повышение качества продукции, поиск новых и расширение имеющихся рынков сбыта.

Сельское хозяйство

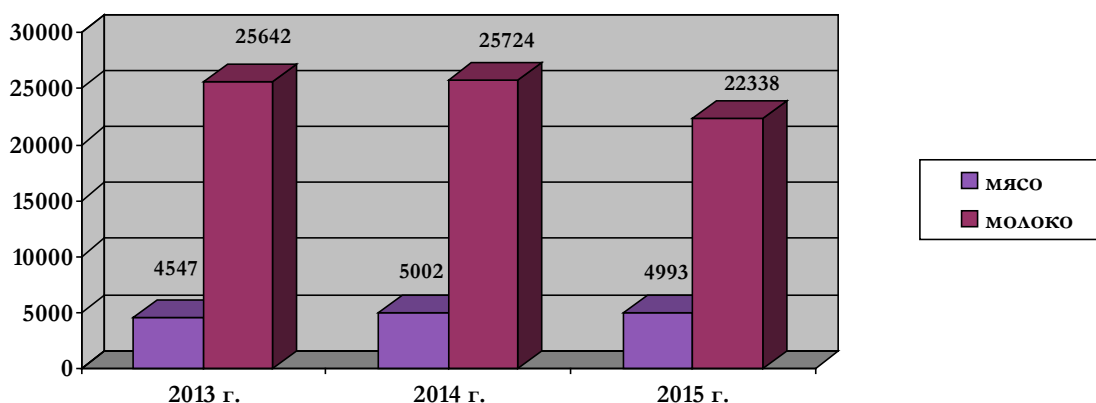
Сельскохозяйственным производством в районе занимаются 4 сельхозпредприятия, 5 кооперативов, 77 крестьянско-фермерских хозяйств и 4 487 личных подсобных хозяйств.

По итогам работы в 2015 году выпуск сельскохозяйственной продукции во всех категориях хозяйств составил 1 057,0 млн. рублей в действующих ценах, что составляет к соответствующему уровню прошлого года 85,4%. В том числе валовой выпуск продукции в сельскохозяйственных организациях в 2015 году составил 220,7 млн. рублей.



Засыпано в хранилища 4 409 тонн семян зерновых, что составляет 84% от запланированного, из них кондиционность составила 753 тонны (31%). Семян многолетних трав - 5,2 тонн, рапса – 20 тонн. Вспахано под посев 2016 года паров – 8 173 га, зяби - 8 315 га.

Поголовье крупного рогатого скота во всех категориях хозяйств составило 20 838 голов (104% к уровню прошлого года), в том числе коров 9 560 голов (99,6%), свиней 4 573 гол (109%), овец 9 662 гол (114%), лошадей 4 408 гол (104%), птиц 8 549 гол (100%). Производство мяса на убой в живой массе составляет 4 992,6 тонн (99% к уровню прошлого года), производство молока 22 338 тонн (87% к уровню предыдущего года).



Объем государственной поддержки из федерального и областного бюджетов сельхозпроизводителям района составила 127,6 млн. рублей (95,5% к уровню 2014 года).

В 2015 году в рамках программы «Начинающий фермер» 6 руководителей фермерских хозяйств получили гранты на создание и развитие крестьянского (фермерского) хозяйства в размере до 1,5 млн. рублей.

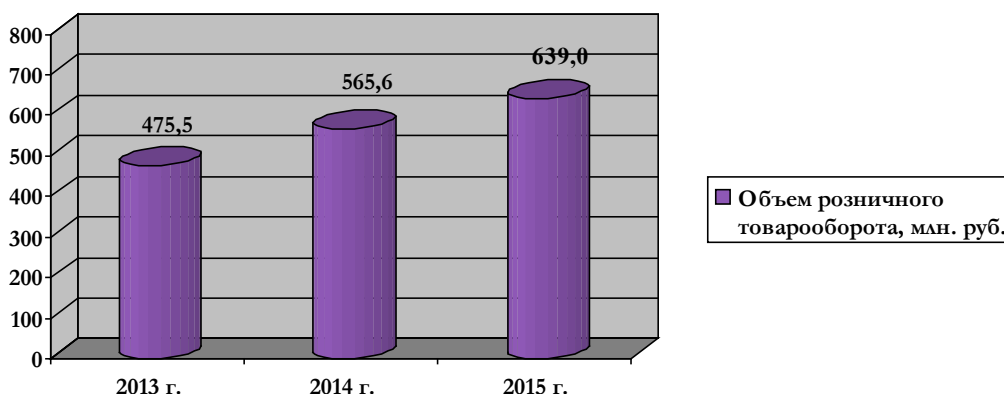
По программе «Семейные молочные фермы» 1 руководитель фермерского хозяйства получил грант, предусматривающий государственную поддержку на сумму до 12 млн. рублей.

Торговля и услуги

В Нукутском районе продолжает устойчиво развиваться торговля и сфера услуг. Оборот розничной торговли за 2015 год увеличился на 13,0% и составил 639,0 млн. рублей.

В структуре потребления населения сохранялась тенденция увеличения доли расходов на покупку продовольственных товаров, характерная для периода экономической и ценовой нестабильности. Так, в обороте розничной торговли удельный вес продовольственных товаров составил 59,7% и увеличился по сравнению с аналогичным периодом 2014 года на 4,7 п.п.

Сводный индекс потребительских цен на товары и платные услуги по Иркутской области (декабрь 2015 года к декабрю 2014 года), в т.ч. по Нукутскому району, составил 112,2%.



На 1 января 2016 года количество объектов розничной торговли, числящихся в торговом реестре муниципального образования «Нукутский район», составило 128 единиц, число организаций, оказывающих бытовые услуги населению – 33 единицы.

В отчетном году открылся 1 магазин бытовой техники ИП Героев Г.В. Открылось 2 кафе: «Кочевник» ИП Абуздина Е.В. в п. Целинный на 30

посадочных мест и «Шэнэ бузза» ИП Платохонов А.М. п. Новонукутский на 20 посадочных мест.

По розничной продаже алкогольной продукции на территории района по состоянию на 01.01.2016 г. осуществляет деятельность 18 организаций в 48 торговых объектах, из них 10 организаций, имеющих лицензии, выданные другими муниципальными образованиями.

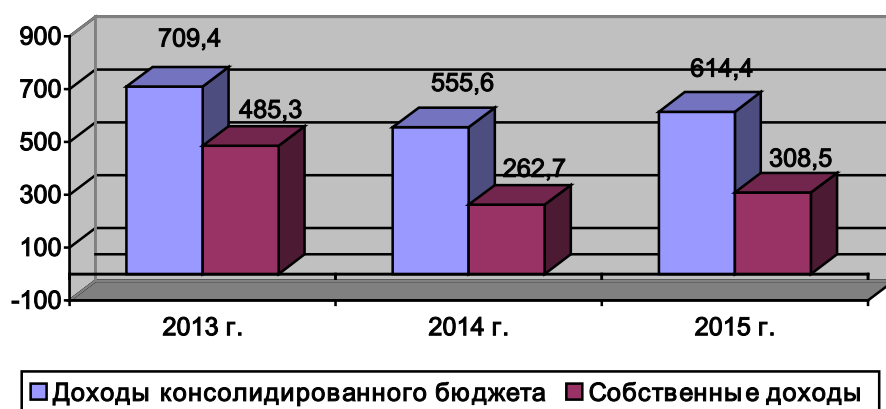
Оборот общественного питания в 2015 году составил 16,7 млн. рублей или 116,2% (в фактических ценах) в 2014 году. Также в сравнении с 2014 годом произошел рост объема реализации бытовых услуг на 9,7% до 1,2 млн. рублей.

Финансы и бюджет

Важнейшим инструментом реализации финансово-бюджетной политики района является бюджет МО «Нукутский район».

Доходы консолидированного бюджета Нукутского района по итогам 2015 года составили 614,4 млн. рублей.

Объем собственных доходов – 308,5 млн. рублей – рост на 17,4% к 2014 году.



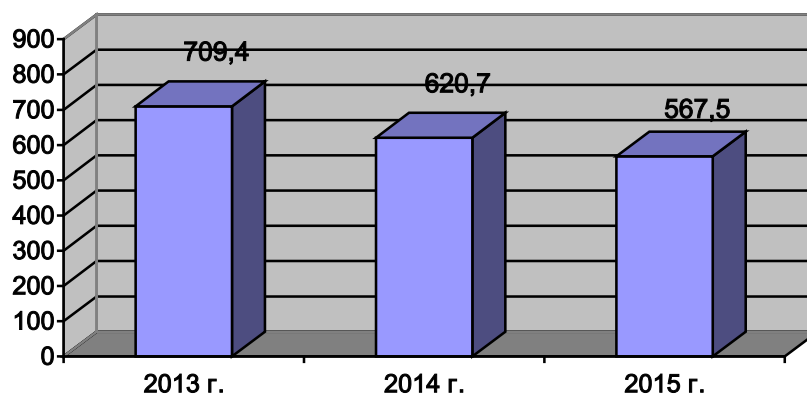
К собственным доходам бюджета относятся налоговые, неналоговые доходы и доходы, полученные в виде безвозмездных поступлений, за исключением субвенций. В общем объеме собственных доходов бюджета налоговые и неналоговые доходы составили 26,6% (82,0 млн. рублей), безвозмездные поступления (без учета субвенций) – 73,4% (226,5 млн. рублей).

Наибольший вклад в формирование доходной части бюджета в частном секторе внесли предприятия – ООО «КНАУФ ГИПС БАЙКАЛ», СХАО «Приморский».

Большая работа проводилась Администрацией района по мобилизации доходов в бюджет. Итогом работы рабочей группы по повышению доходной

части бюджета стало уменьшение с начала отчётного года в бюджет задолженности предприятий и организаций, увеличение собираемости земельного налога.

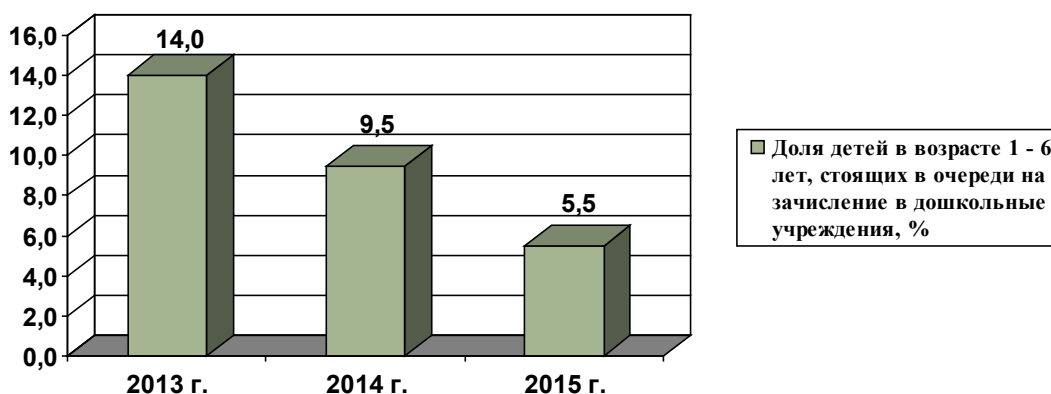
Расходы бюджета 2015 года составили в целом 567,5 млн. рублей. Приоритетом в бюджетных расходах остаётся социальная сфера, так 67,3% всех расходов пришлось на развитие образования, 7,5% - на сферу культуры и СМИ.



Социальная сфера

Образование

В районе функционируют 10 средних школ, 5 основных школ, 15 дошкольных образовательных учреждения, 3 учреждения дополнительного образования детей - ДЮЦ, ДЮСШ, КСШ.



Всего в общеобразовательных учреждениях обучается 2 460 учащихся, в садах – 1 160 детей. Сеть учреждений дополнительного образования включает в себя 65 объединений, в них занимаются – 1 090 детей.

В рамках государственной программы Иркутской области «Социальная поддержка населения на 2014 – 2018 годы» завершено строительство спального корпуса МБОУ ДОЛ «Лагерь «Березка» на 50 мест. Объем

финансирования составил 9,1 млн. рублей, в т.ч. из бюджета МО «Нукутский район» 463,3 тыс. рублей.

В рамках муниципальной программы «Развитие коммунальной инфраструктуры объектов социальной сферы на 2015 – 2019 годы» построена блочно-модульная котельная и инженерные сети в МБОУ Нукутская СОШ.

С целью сокращения очерёдности в дошкольных учреждениях в 2015 году открыты группы кратковременного пребывания в МКДОУ Закулейский детский сад и МКДОУ Нукутский детский сад на базе МКОУ Ворот-Онгойская ООШ.

Также за счет реализации на территории района 3 муниципальных программ, финансирование которых осуществляется за счет местного бюджета, проведена работа по оснащению оборудованием и мягким инвентарем, содержанию зданий и сооружений образовательных учреждений, подвоз детей к местам обучения, приобретению спортивной формы и инвентаря, установке окон и дверей, утеплению фасадов, ремонту системы отопления, оплате труда несовершеннолетних граждан в период летних каникул, участию в региональных и международных конкурсах.

Культура

По состоянию на 01.01.2016 года сеть учреждений культуры составляет 13 единиц, в т.ч. 9 культурно-досуговых учреждений, в структуре которых 25 – клубного типа и 18 библиотечного, 1 Межпоселенческий Дом культуры, 1 Межпоселенческая центральная библиотека, 1 детская школа искусств и 1 краеведческий музей.

В 2015 году в Нукутском районе проведено в общей сложности 3 731 культурно-массовое мероприятие, в том числе для детей – 974, молодёжи – 1 283.

Творческие коллективы:

- Народный фольклорный коллектив «АДУУША» с. Хадахан;
- Народный фольклорный коллектив «УНГИНСКИЕ НАПЕВЫ» с.

Закулей;

- Народный ансамбль «РЯБИНУШКА» п. Новонукутский;
- Народный хор ветеранов «НАДЕЖДА» п. Новонукутский;
- Татарский народный фольклорный коллектив «ТУГАН АВАЛЫМ» с.

Харёты;

- Хореографический коллектив «АНГАРА» с. Хадахан.

Физическая культура и спорт

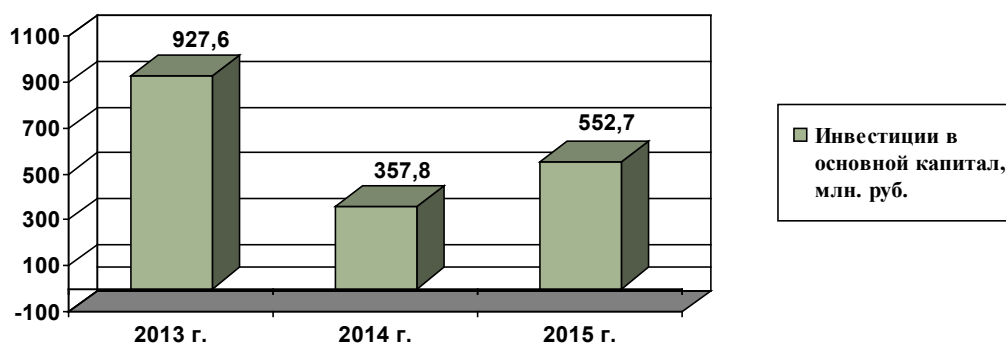
Развитие физической культуры и спорта в МО «Нукутский район» направлено на обеспечение доступности физкультурно-оздоровительных услуг для широкого контингента населения.

В Нукутском районе действует детско-юношеская спортивная школа, в которой занимаются 385 детей и подростков по 11 видам спорта, а также конно-спортивная школа, в которой воспитываются 36 учеников. Большой упор в детско-юношеских школах делается на развитие национальных видов спорта, таких как вольная борьба, стрельба из лука и конный спорт.

Физкультурой и спортом в районе занимается 18,2% от всего населения района. В течение 2015 года на территории района проведено 18 спортивно-массовых мероприятий среди школьников по футболу, волейболу, настольному теннису, баскетболу, шахматам, шашкам, легкой атлетике, стрельбе из лука и вольной борьбе.

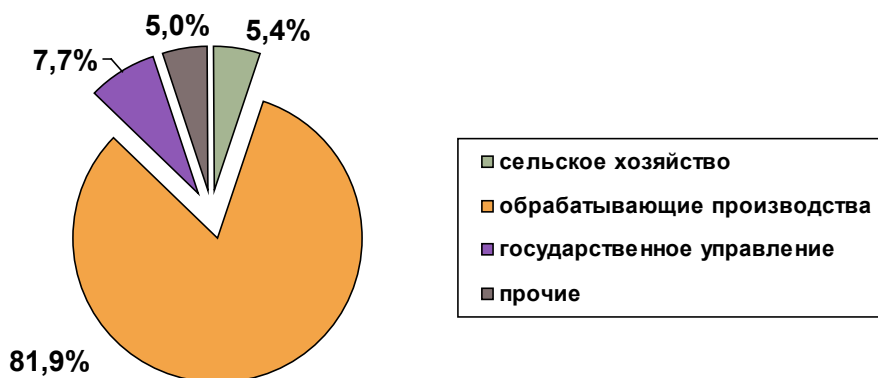
Инвестиции

За 2015 год общий объем инвестиций в основной капитал составил 552,7 млн. рублей или 154,5% к уровню аналогичного периода прошлого года.



Источниками инвестиций в основной капитал являются: собственные средства организаций, образованные за счет амортизационных отчислений и прибыли – 87,3% или 482,4 млн. рублей и привлеченные средства (в основном бюджетные средства) – 12,7% или 70,3 млн. рублей.

Структура инвестиций в основной капитал за 2015 год



Рейтинги муниципального образования «Нукутский район»

Итоги оценки эффективности органов местного самоуправления
Иркутской области за 2015 год

Муниципальные образования		НОМИНАЦИЯ 1 - Комплексное социально- экономическое развитие		НОМИНАЦИЯ 2 - Повышение инвестиционной привлекательности территорий	
		<i>Место в группе</i>	Сумма рангов	<i>Место в группе</i>	Сумма рангов
I Группа	г. Усть-Илимск	5	290	4	78
	г. Братск	3	274	5	79
	г. Саянск	1	249	3	71
	г. Ангарск	2	270	1	55
	г. Иркутск	7	293	6	81
	г. Усолье-Сибирское	4	282	2	69
	Шелеховский район	5	290	7	83
II Группа	г. Черемхово	1	378	2	109
	г. Зима	4	415	1	106
	г. Тулун	3	403	8	120
	Нижнеилимский район	9	475	2	109
	Нижнеудинский район	10	485	5	116
	Усть-Кутский район	12	525	12	138
	Иркутский район	7	459	4	112
	Бодайбинский район	6	442	6	117
	Тайшетский район	11	494	9	123
	Киренский район	5	428	6	117
	Катангский район	8	464	11	128
	Слюдянский район	2	399	10	126
III Группа	Казачинско-Ленский район	11	489	11	156
	Тулунский район	2	347	3	92
	Зиминский район	7	421	1	78
	Заларинский район	4	372	2	82
	Усольский район	5	409	5	102
	Ольхонский район	1	345	4	95
	Черемховский район	3	367	7	105
	Братский район	9	444	5	102
	Эхирит-Булагатский район	8	436	8	108
Чунский район	10	445	10	126	

	Усть-Илимский район	6	417	9	113
IV Группа	Нукутский район	2	388	1	74
	Осинский район	5	409	10	126
	Куйтунский район	6	412	8	117
	Боханский район	4	408	6	114
	Аларский район	7	429	4	110
	г. Свирск	3	405	3	103
	Балаганский район	9	468	9	118
	Баяндаевский район	1	363	2	79
	Качугский район	8	464	7	115
	Усть-Удинский район	11	490	4	110
	Жигаловский район	10	470	11	153
	Мамско-Чуйский район	12	502	12	159

10. ИНФРАСТРУКТУРНЫЙ ПОТЕНЦИАЛ

Транспортная система

Автомобильный транспорт играет важную роль, как в межрегиональных, так и во внутренних перевозках грузов и населения. По территории Нукутского района проходят пригородные и междугородние автобусные маршруты. Основная их часть отправляется от автовокзала, расположенного в п. Новонукутский.

Перечень междугородних и пригородных маршрутов, проходящих по территории Нукутского района, представлен в таблице

Перечень маршрутов Нукутского района

№ п/п	Наименование маршрута	Перевозчик	Количество рейсов
Междугородние маршруты			
1	Иркутск - Новонукутский	ООО «Ново-транс»	ежедневно 3 рейса
2	Иркутск – Хадахан - Закулей	ООО «Ново-транс»	1 рейс
3	Иркутск – Первомайское	ООО «Ново-транс»	1 рейс, 2р/нед.
4	Иркутск - Балаганск	ИП Першина О.А.	ежедневно 3 рейса
Пригородные маршруты			
1	Новонукутский - Залари	ООО «Ново-транс»	ежедневно 3 рейса
2	Куйта – Ей – Новонукутский	ООО «Ново-транс» .	2 рейса кроме сб., вс.
3	Большебаяновская – Новонукутский	ИП Маликов Е.Н.	2 рейса кроме сб.,

			вс.
4	Новоленино - Новонкутский	ООО «Ново-транс»	2 рейса кроме сб., вс.
5	Макарьевская - Новонкутский	ООО «Ново-транс»	1 рейс вт.
6	Закулей - Новонкутский	ИП Сайбонов В.К.	1 рейс кроме ср., сб., вс.
7	Хадахан - Новонкутский	ИП Николаев О.Ф.	1 рейс кроме ср., сб., вс.
8	Хадахан – Алтарик - Новонкутский	ИП Хабаев И.С.	1 рейс кроме ср., сб., вс.
9	Новонкутский – Нукуты – Ворот- Онгой	ООО «Ново-транс»	6 рейсов

В последние годы в районе наблюдается неустойчивая динамика показателей пассажирских перевозок. В 2015 году пассажирооборот увеличился на 5 %, количество перевезенных пассажиров – на 1,4% по сравнению с предыдущим годом.

Показатели развития услуг пассажироперевозок в 2013-2015 годы

Показатели	2013 г.	2014 г.	2015 г.
Пассажирооборот, тыс. пасс/км	14609,0	15047,1	15800,0
Количество перевезенных пассажиров, тыс. пасс.	89,7	90,5	91,8

На автомобильных дорогах Нукутского района расположены пункты сервисного обслуживания автомобилей. Наиболее обустроена автомобильная дорога Залари - Жигалово. Всего на автомобильных дорогах общего пользования Нукутского района находится 3 автозаправочных станции.

№ п/п	Наименование АЗС	Наименование хозяйствующего субъекта	Местонахождение АЗС
1	АЗС № 128	ИП Гриневиц О.В.	п. Новонкутский
2	АЗС НГК	ООО «Ресурс»	п. Новонкутский
3	АЗС	ИП Решетников В.Ю.	п. Целинный

Водный транспорт

Территория Нукутского района расположена на левом берегу судоходного Братского водохранилища. Водным транспортом осуществляется перевозка пассажиров и грузов, производимая ОАО «Восточно-Сибирское речное пароходство». Важное место пароходство занимает в обслуживании перевозками крупнейших лесопромышленных комплексов: Усть-Илимского, Братского и Байкальского целлюлозно-

бумажных комбинатов, населения удаленных приречных районов, а также в сфере туризма на базе оз. Байкал. Обслуживание района паромным транспортом не производится.

В пределах района расположены причалы для принятия маломерных судов в с. Первомайское и с. Хадахан. (Более подробно система транспорта описана в разделе 3.6: «Схема территориального планирования муниципального образования «Нукутский район»).

Связь

В настоящее время населению МО «Нукутский район» предоставляются следующие основные виды телекоммуникационных услуг: телефонная фиксированная (стационарная) связь; услуги сети сотовой подвижной связи; почтовая связь, телерадиовещание, радиотелефонная связь и телематическая связь.

На территории района свою деятельность осуществляют: Иркутский филиал ОАО «Ростелеком», ОАО «Сибирская телефонная компания», ООО «Иркутскэнергосвязь», ООО «СЦС Совинтел», Управление федеральной почтовой связи Иркутской области – филиал ФГУП «Почта России».

Общая монтированная емкость фиксированной связи составила около 4 тыс. номеров. Размер резерва емкости телефонной сети составил 250 номеров. Уровень цифровизации одного из основных операторов района низкий, необходима постепенная модернизация сетей. В районе установлено 29 таксофонов, размещенных по территории района достаточно равномерно.

Услуги сотовой подвижной связи

Наибольшие темпы роста объемов услуг достигли операторы сотовой (подвижной) радиотелефонной связи. Региональные сети операторов сотовой связи интегрированы в федеральные сети сотовой связи национальных операторов. Услуги сотовой подвижной связи (СПС) на территории района оказывают 4 оператора:

- ЗАО «Ростелеком» GSM-900/1800+NMT450;
- ЗАО «Корпорация Северная Корона-Теле-2» AMPS/DAMPS+GSM-1800;
- ЗАО «Мобиком – Хабаровск» GSM-900/1800;
- ЗАО «Примтелефон» МТС-GSM-900.

Число абонентов операторов СПС постоянно растет. Так за последний год оно увеличилось на 9%. Уровень покрытия территории района сетями сотовой связи достиг 68%. Конкуренция на рынке услуг сотовой связи

заставляет операторов изыскивать возможности для привлечения абонентов, в том числе понижая тарифы и предоставляя новые виды услуг. Доля каждого оператора на рынке постоянно меняется.

Объекты сотовой связи

№ п/п	Объект связи	Месторасположение	Площадь участка, кв. м.	Право пользования
МЕГАФОН				
1	мачта сотовой связи	1 км на северо-восток от с. Хареты	180	аренда 49 лет
2	мачта сотовой связи	с. Нукуты, ул. Первомайская, 26	100	аренда 49 лет
3	мачта сотовой связи	с. Закулей, 0,3 км. от ул. Ленина, 6	100	аренда 49 лет
4	мачта сотовой связи	с. Новоленино, ул. Тракторная, 2 а	100	аренда 49 лет
5	мачта сотовой связи	с. Хадахан, пер. Складской, 5	100	аренда 49 лет
МТС				
6	мачта сотовой связи	с. Хадахан, ул. Школьная, 12 "а"	100	собственность
7	мачта сотовой связи	1550 м северо-западнее п. Новонукутский	200	собственность
8	мачта сотовой связи	2700 м. северо-западнее с. Первомайское	200	собственность
Теле-2				
9	мачта сотовой связи	800 м. юго-западнее с. Первомайское	100	аренда 49 лет
10	мачта сотовой связи	п. Целинный, ул. Советская 17 "А"	100	аренда 49 лет
11	мачта сотовой связи	п. Новонукутский, ул. Северная, 1"А"	100	аренда 49 лет
12	мачта сотовой связи	с. Новоленино, ул. Бутукейская, 2"А"	101	аренда 49 лет
13	мачта сотовой связи	с. Хадахан, пер. Школьный, 1"А"	37	аренда

Системы телевидения и радиовещания

Охват населения телевизионным и радиовещанием в районе составляет порядка 87%. В районе предоставляются услуги проводного вещания. Количество зарегистрированных абонентов постоянно уменьшается.

Основным оператором телевизионного вещания в Иркутской области является Иркутский Филиал «Российской телевизионной и радиовещательной сети».

В последние годы продолжаются работы по внедрению цифрового телевизионного вещания стандарта DVB, проведена оценка состояния сети распространения телерадиопрограмм и разработаны предложения по поддержанию действующей сети телевизионного вещания и порядку перехода к цифровому телевизионному вещанию. Услуг кабельного телевидения в районе нет.

Почтовая связь

Основным оператором по оказанию услуг почтовой связи на территории МО «Нукутский район» является Управление федеральной почтовой связи Иркутской области (УФПС) – филиал ФГУП «Почта России», которая динамично развивается. На территории района действуют 10 отделений почтовой связи Заларинского почтамта.

В настоящее время в почтовых отделениях связи кроме традиционных услуг почтовой связи, развитие получают услуги передачи данных, телематические услуги.

Информационно-коммуникационные технологии

Доступность современных информационно-коммуникационных технологий (далее ИКТ) во многом определяет сегодня уровень жизни населения и темпы социально-экономического развития района. Использование ИКТ стало неотъемлемой частью современного образования, здравоохранения, культуры и государственного управления. От формирования современной и доступной ИКТ-инфраструктуры напрямую зависит конкурентоспособность в условиях формирования глобального информационного общества.

Энергоснабжение

Электроснабжение Нукутского района осуществляется от сетей и подстанций Иркутской энергосистемы, филиал «Центральные электросети».

Опорной подстанцией района служит ПС 110/35/10кВ «Новонукутск» трансформаторной мощностью 2х25МВА. Связь ПС «Новонукутск» с энергосистемой осуществляется по ВЛ-110кВ «Черемхово — Новонукутск». Кроме нее в районе действуют 4 подстанции 35/10кВ.

Перечень подстанций Нукутского района

№ п/п	Наименование подстанции	Напряжение, кВ	Трансформаторная мощность, МВА
1	Новонукутск-110	110/35/10	50
2	Новонукутск-35	35/10	1,8
3	Новоленино	35/10	8
4	Первомайск	35/10	3,2
5	Старые Нукуты	35/10	5

Протяженность линий электропередачи составляет:

- 110кВ — 39,8 км;
- 35кВ — 94 км;
- 10кВ — 401,6 км.

Теплоснабжение

Большая часть жилого фонда Нукутского района индивидуальная, теплоснабжение от котельных осуществляется только для общественной застройки.

Отопление жилой застройки осуществляется только от одной муниципальной котельной в п. Новонукутский. Всего отапливается 3 муниципальных жилых дома и 17 частных жилых домов.

В районе действуют 23 котельных малой мощности, суммарная мощность 9,51 Гкал/час.

Общая протяженность тепловых сетей составляет порядка 6,4 км.

Основная часть жилой застройки отапливается от индивидуальных источников на твердом топливе.

Водоснабжение

В населенных пунктах района хозяйственно-питьевое водоснабжение осуществляется, в основном, децентрализованно.

Газоснабжение

В настоящее время газоснабжение района природным газом не осуществляется, газоснабжение малой части населения района осуществляется сжиженным газом.

На данный момент ОАО «Газпром» начато строительство газораспределительной сети Иркутской области. На перспективу планируется 100% охват населения газоснабжением.

Основными потребителями природного газа по Нукутскому району будут жилищно-коммунальный сектор и новые промпредприятия, размещаемые на территории района.

Вопросы газоснабжения района должны быть проработаны на дальнейшей стадии проектирования специализированной проектной организацией.

11. ИНСТИТУЦИОНАЛЬНЫЙ ПОТЕНЦИАЛ

Банковские организации

- Филиал Ангарского ОСБ №7690/071;
- Филиал СОВКОМБАНК

Гостиницы МО «Нукутский район»

Наименование предприятия, индивидуальный предприниматель	Адрес местонахождения	Телефон
Гостиница «Звездочка» ООО «Дельта»	п. Новонукутский, ул. Ленина,33	8 (39549) 22156
ИП Гомбоева О.Ю.	п. Новонукутский, ул. Хангалова, 2 «А»	8 (39549) 21712

ИНВЕСТИЦИОННАЯ ПОЛИТИКА

12. НОРМАТИВНО-ПРАВОВАЯ БАЗА, РЕГУЛИРУЮЩАЯ ИНВЕСТИЦИОННУЮ ДЕЯТЕЛЬНОСТЬ НА ТЕРРИТОРИИ МО «НУКУТСКИЙ РАЙОН»

В соответствии с федеральным законодательством инвестиционная политика МО «Нукутский район» осуществляется в двух направлениях:

1. Создание благоприятных условий для повышения деловой активности и развития инвестиционной деятельности хозяйствующих субъектов.
2. Прямое участие органов местного самоуправления в инвестиционной деятельности.

Цель инвестиционной политики, проводимой Администрацией МО «Нукутский район» - это обеспечение стабильного социально-экономического развития района. При формировании инвестиционной политики Администрация МО «Нукутский район» ставит перед собой конкретные задачи:

- развитие инфраструктуры инвестиционного рынка;
- участие в расширении платежеспособного спроса, в том числе на продукцию предприятий района;
- создание условий, обеспечивающих использование внутренних ресурсов предприятий (амортизации и прибыли) на инвестиции;

- поддержка предприятий района в расширении рынков сбыта производимой ими продукции;
- создание благоприятных условий для привлечения иностранных и российских инвестиций в экономику району;
- участие в формировании условий для накопления капитала.

Приоритетные направления поддержки инвестиционной деятельности:

1. Развитие объектов инфраструктуры (транспорт, связь, теплоснабжение, водоснабжение и др.) как важнейшей составляющей благоприятного инвестиционного климата.
2. Производство продуктов питания и товаров народного потребления (с использованием местного сырья и народных промыслов) – основа стабильной социально-экономической ситуации.
3. Реализация социально ориентированных инвестиционных проектов (создание рабочих мест и др.) – поддержка социально незащищенных слоев населения, стимулирование платежеспособного спроса.
4. Строительство и производство строительных материалов.
5. Поддержка производителей, выпускающих конкурентоспособную продукцию.

13. МУНИЦИПАЛЬНЫЕ ПРОГРАММЫ МО «НУКУТСКИЙ РАЙОН»

1. «Экономическое развитие и инновационная экономика в муниципальном образовании «Нукутский район» на 2015 - 2019 годы»;
2. «Управление муниципальными финансами муниципального образования «Нукутский район» на 2015 - 2019 годы»;
3. «Развитие образования в муниципальном образовании «Нукутский район» на 2015 - 2019 годы»;
4. «Развитие культуры муниципального образования «Нукутский район» на 2015 - 2019 годы»;
5. «Молодежная политика муниципального образования «Нукутский район» на 2015 - 2019 годы»;
6. «Развитие сельского хозяйства на территории муниципального образования «Нукутский район» на 2015 - 2019 годы»;
7. «Социальная поддержка населения муниципального образования «Нукутский район» на 2015 - 2019 годы»;
8. «Развитие коммунальной инфраструктуры объектов социальной сферы муниципального образования «Нукутский район» на 2015 - 2019 годы»;

9. «Доступное жилье в муниципальном образовании «Нукутский район» на 2015 - 2019 годы»;

10. «Развитие физической культуры и спорта в муниципальном образовании «Нукутский район» на 2015 - 2019 годы»;

11. «Труд и занятость в муниципальном образовании «Нукутский район» на 2015 - 2019 годы»;

12. «Охрана окружающей среды в муниципальном образовании «Нукутский район» на 2015 - 2019 годы»;

13. «Развитие дорожного хозяйства муниципального образования «Нукутский район» на 2015 - 2019 годы».

14. УСПЕШНО РЕАЛИЗОВАННЫЕ ИНВЕСТИЦИОННЫЕ ПРОЕКТЫ

№	Наименование проекта	Описание инвестиционного проекта
1	Строительство завода «КНАУФ ГИПС БАЙКАЛ» п. Новонукутский	На базе ЗАО «Нукутский гипсовый карьер» завершено строительство завода по производству гипсокартона, со скоростью технологической лентой 120 метров в минуту, что позволит выпускать 60 млн. кв. м. гипсокартона и 50 тыс. т. сухих смесей в год. Проект реализовывался совместно с немецкой фирмой «Кнауф». Запуск в производство новой линии произведен в 2012 г. Инвестиции в проект составили 6 млрд. руб.
2	Разработка угольного разреза «Головинский», с. Алтарик	Общая площадь участка Головинского месторождения, на которое ООО «Иркутскэнерго» получило лицензию, составляет 2,5 тыс. га, при этом общая площадь месторождения составляет 9 тыс. га.
3	Открытие торгового центра «Байкал», п. Новонукутский	В феврале 2006 г. открылся торговый центр «Байкал», двухэтажное здание, построенное в современном стиле, отвечающее всем требованиям современного законодательства, с широким ассортиментом товаров и услуг: бытовая техника, одежда, обувь, товары для детей, продукты питания, галантерея, парикмахерская, маникюрный салон, мастерская по ремонту обуви, салон сотовой связи.

15. ПЕРСПЕКТИВНЫЕ ИНВЕСТИЦИОННЫЕ ПРОЕКТЫ, ДЛЯ РЕАЛИЗАЦИИ КОТОРЫХ НЕОБХОДИМЫ ИНВЕСТИЦИИ

1. **Инвестиционный проект** «Строительство спального корпуса, оздоровительного комплекса и ремонт скважин Санатория «Нукутская Мацеста»

Цель реализации проекта: Строительство спального корпуса, оздоровительного комплекса и ремонт скважин в целях развития рекреационно-оздоровительного туризма на территории муниципального образования «Нукутский район»

Объем требуемых инвестиций: 93,0 млн. рублей

Источники финансирования проекта: Привлеченные средства инвесторов.

Планируемый период реализации проекта: 2017 – 2020 годы

Мощность проекта: 4,5 тыс. отдыхающих в год

Стадия реализации проекта: Поиск инвестора

Ожидаемые результаты: Введение в эксплуатацию нового спального корпуса и оздоровительного комплекса санатория позволит:

- увеличить количество отдыхающих и туристов;
- начать применение новых видов лечебных процедур;
- повысить качество и культуру обслуживания санаторно-курортных услуг;
- позволит увеличить объемы предоставления санаторных услуг;
- создание новых рабочих мест в количестве 15 человек.

2. Инвестиционный проект «Создание свиноводческого комплекса»

Цель реализации проекта: Создание свиноводческого комплекса замкнутого производственного цикла с ежегодным производством от 14 031 до 16 036 голов (при выходе на полную проектную мощность) свиней, включающий воспроизводство, доращивание и откорм свиней весом до 120 и до 140 кг., а так же авторемонт маточного поголовья

Объем требуемых инвестиций: 1476,3 млн. рублей

Источники финансирования проекта: Привлеченные средства инвесторов.

Планируемый период реализации проекта: 2017 – 2020 годы

Мощность проекта: 640 продуктивных маток, производство от 14 031 до 16 036 голов свиней

Стадия реализации проекта: Поиск инвестора

Ожидаемые результаты:

- покупка, разведение и откорм высокопродуктивных породистых свиней;
- активное внедрение новых высокоэффективных, энергосберегающих технологий производства и переработки сельскохозяйственной продукции;

- повышение квалификации специалистов в свиноводстве, развитие кадрового потенциала района;
- создание новой современной материально-технической базы для содержания и разведения свиней;
- адаптированное проектное и практическое решение экологически безопасной утилизации отходов жизнедеятельности животных.

3. Инвестиционный проект: «Восстановление Нукутского кирпичного завода»

Цель реализации проекта: Восстановление Нукутского кирпичного завода для изготовления керамического кирпича и иных стройматериалов. Качественная продукция соответствующая всем требованиям ГОСТ 530-95, глиняный кирпич марки не ниже М100 с морозостойкостью и соответствующим внешним видом

Объем требуемых инвестиций: 750,0 млн. рублей

Источники финансирования проекта: Привлеченные средства инвесторов.

Планируемый период реализации проекта: 2017 – 2020 годы

Мощность проекта: 25 млн. шт. кирпичей в год

Стадия реализации проекта: Поиск инвестора

16. РЕАЛИЗУЮЩИЕСЯ ИНВЕСТИЦИОННЫЕ ПРОЕКТЫ

В настоящее время при использовании бюджетных средств реализуются следующие проекты:

1. Инвестиционный проект: «Строительство физкультурно-оздоровительного комплекса»

Инициатор проекта: Администрация муниципального образования «Нукутский район»

Цель реализации проекта: Создание условий для занятий физической культурой и спортом, пропаганда и популяризация здорового образа жизни среди населения муниципального образования «Нукутский район»

Объем требуемых инвестиций: 62,7 млн. рублей

Источники финансирования проекта: Собственные средства (местный бюджет) – 3,1 млн. рублей, привлеченные средства (областной бюджет) – 59,6 млн. рублей

Планируемый период реализации проекта: 2016 – 2017 годы

Мощность проекта: Пропускная способность - 200 человек в смену

Стадия реализации проекта: Проект реализуется.

2. Инвестиционный проект: «Развитие зернового производства»

Инициатор проекта: Открытое акционерное общество «Нукутское РТП»

Цель реализации проекта: Развитие зернового производства на производственной базе хозяйства и создание условий для устойчивого роста объемов производства и сбыта сельхозпродукции

Объем требуемых инвестиций: 24,0 млн. рублей

Источники финансирования проекта: Собственные средства (местный бюджет) – 12,0 млн. рублей, привлеченные средства (областной бюджет) – 12,0 млн. рублей

Планируемый период реализации проекта: 2017 – 2021 годы

Стадия реализации проекта: Проект реализуется.

3. Инвестиционный проект: «Развитие молочного животноводства»

Инициатор проекта: Общество с ограниченной ответственностью «Ак Тай»

Цель реализации проекта: Развитие молочного животноводства, ведение племенной и селекционной работы со стадом, внедрение новейших технологий доения, кормления, содержания животных

Объем требуемых инвестиций: 117,0 млн. рублей

Источники финансирования проекта: Собственные средства (местный бюджет) – 58,5 млн. рублей, привлеченные средства (областной бюджет) – 58,5 млн. рублей

Планируемый период реализации проекта: 2016 – 2020 годы

Стадия реализации проекта: Проект реализуется.

4. Инвестиционный проект: «Развитие с\х потребительской кооперации СССПК «Ейский» Нукутского района»

Инициатор проекта: Сельскохозяйственный снабженческо-сбытовой потребительский кооператив «Ейский»

Цель реализации проекта: Увеличение закупа и переработки сельскохозяйственной продукции

Объем требуемых инвестиций: 16,4 млн. рублей

Источники финансирования проекта: Собственные средства (местный бюджет) – 8,2 млн. рублей, привлеченные средства (областной бюджет) – 8,2 млн. рублей

Планируемый период реализации проекта: 2016 – 2020 годы

Стадия реализации проекта: Проект реализуется.